

Jak pracovat s mapami Google

Materiál je určen pro společnou i samostatnou práci žáků 5. ročníku v hodinách informatiky a jako podklad pro výklad při seznamování s GoogleMaps. Současně s prohlížením prezentace si žáci zkoušejí jednotlivé kroky a pracují s Google mapami.

Prezentace doplňuje vlastivědné učivo oblasti Člověk a jeho svět.

Žáci:

- se seznamují s prostředím Google mapy, seznamují se základními funkcemi:
 - Vyhledávání na mapě
 - Zjišťování vzdálenosti
 - StreetView
 - Různé druhy map
- vyhledávají na mapě známá místa podle zadání
- se učí orientovat na mapě
- seznamují se s použitými značkami a symboly

Další dílčí cíle v hodinách informatiky:

- žák
 - se učí orientovat na webu a získávat potřebné informace
 - vytváří jednoduché dotazy pro vyhledávání – klíčová slova
 - zadává jednoduché dotazy pro vyhledávání

Materiál je vytvořen jako prezentace v online nástroji Prezi (<http://prezi.com>) a je dostupný ze školního webu <http://www.zsstraz.cz/web/index.php?a=1483>

Autorem materiálu a všech jeho částí, není-li uvedeno jinak, je Hana Pilařová
Materiál byl vytvořen v rámci projektu Základní školy Stráž, okres Tachov, příspěvkové organizace, registrovaným pod názvem „Škola na míru našim dětem“ a číslem CZ.1.07/1.4.00/21.2210



evropský
sociální
fond v ČR



EVROPSKÁ UNIE



MINISTERSTVO ŠKOLSTVÍ,
MLÁDEŽE A TĚLOVÝCHOVY

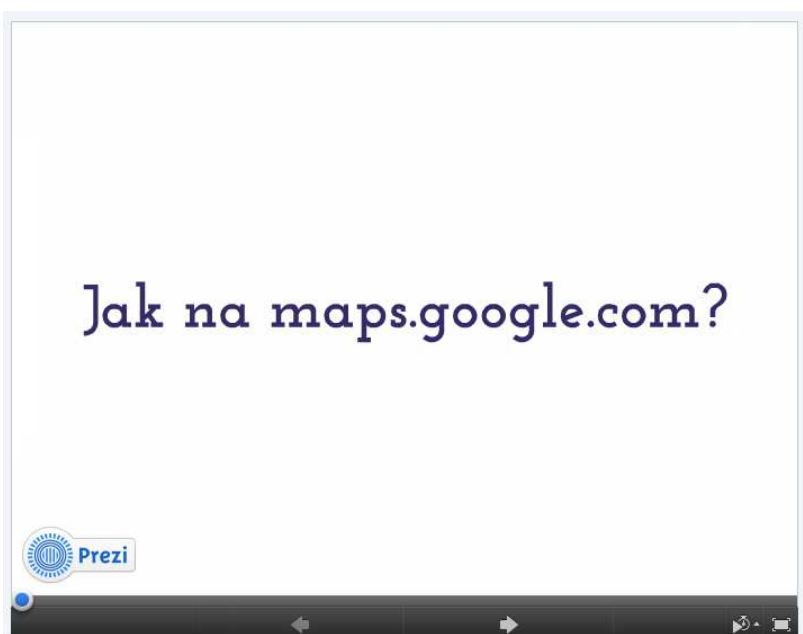
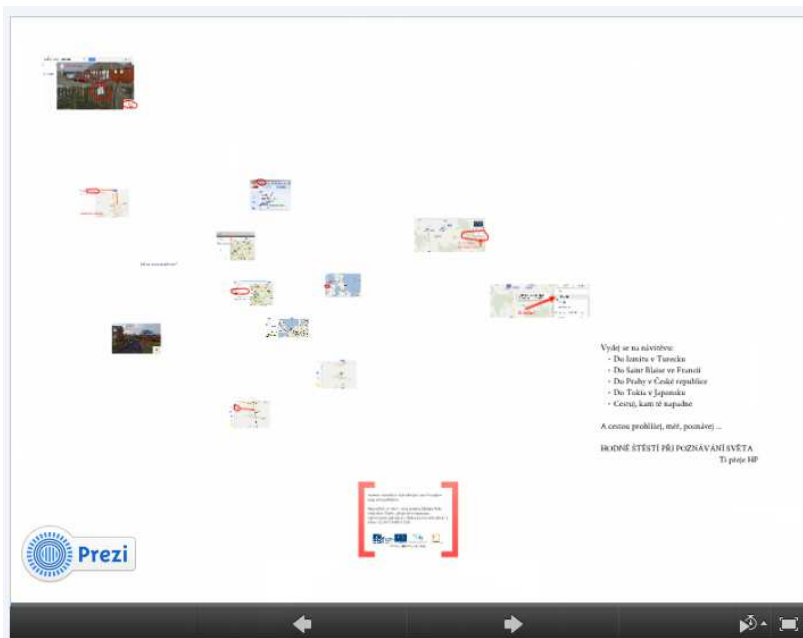


OP Vzdělávání
pro konkurenceschopnost

INVESTICE DO ROZVOJE VZDĚLÁVÁNÍ

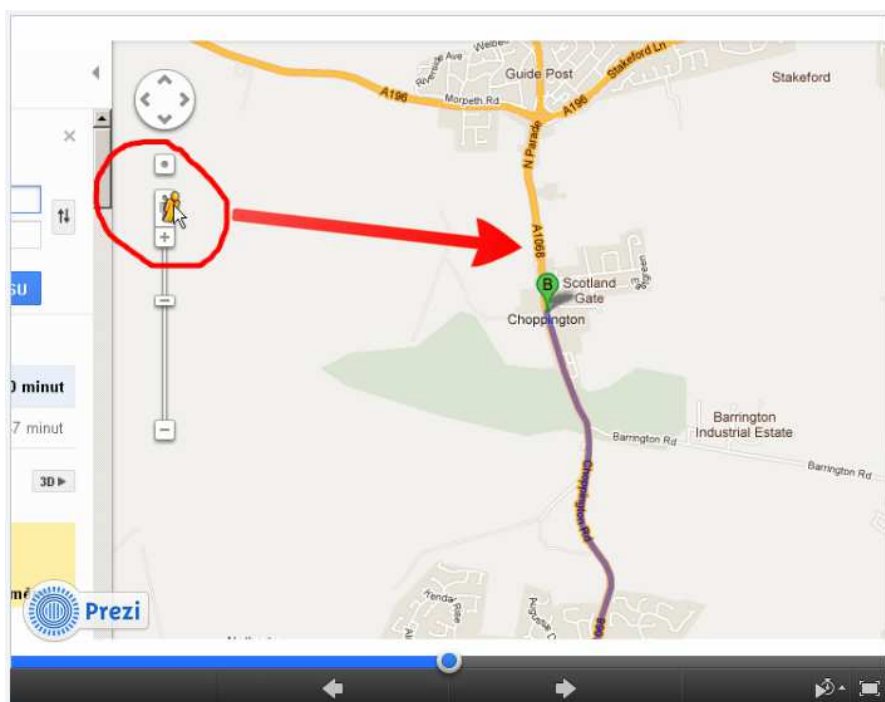
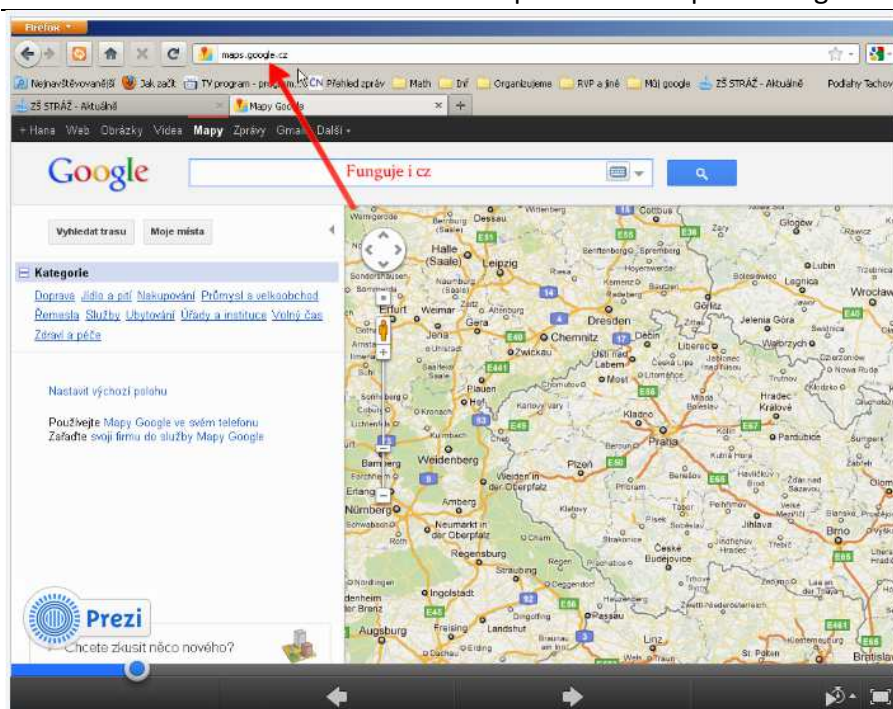
Jak pracovat s mapami Google

Některé obrazovky vytvořené prezentace:



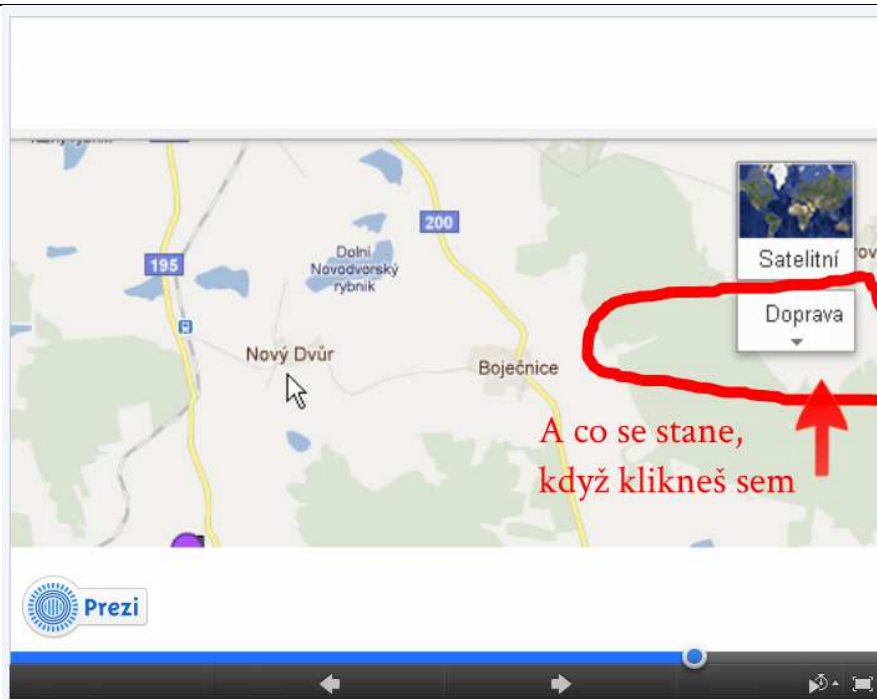
Autorem materiálu a všech jeho částí, není-li uvedeno jinak, je Hana Pilařová
Materiál byl vytvořen v rámci projektu Základní školy Stráž, okres Tachov, příspěvkové organizace, registrovaným pod názvem „Škola na míru našim dětem“ a číslem CZ.1.07/1.4.00/21.2210

Jak pracovat s mapami Google



Autorem materiálu a všech jeho částí, není-li uvedeno jinak, je Hana Pilařová
Materiál byl vytvořen v rámci projektu Základní školy Stráž, okres Tachov, příspěvkové organizace, registrovaným pod názvem „Škola na míru našim dětem“ a číslem CZ.1.07/1.4.00/21.2210

Jak pracovat s mapami Google



Vydej se na návštěvu:

- Do Izmitu v Turecku
- Do Saint Blaise ve Francii
- Do Prahy v České republice
- Do Tokia v Japonsku
- Cestuj, kam tě napadne

A cestou prohlížej, měř, poznávej ...

HODNĚ ŠTĚSTÍ PŘI POZNÁVÁNÍ SVĚTA

Ti přeje HP



Autorem materiálu a všech jeho částí, není-li uvedeno jinak, je Hana Pilařová

Materiál byl vytvořen v rámci projektu Základní školy Stráž, okres Tachov, příspěvkové organizace, registrovaným pod názvem „Škola na míru našim dětem“ a číslem CZ.1.07/1.4.00/21.2210



evropský
sociální
fond v ČR



EVROPSKÁ UNIE



MINISTERSTVO ŠKOLSTVÍ,
MLÁDEŽE A TĚLOVÝCHOVY



OP Vzdělávání
pro konkurenceschopnost

INVESTICE DO ROZVOJE VZDĚLÁVÁNÍ